

DEMANDER SON CHEMIN

Row 1: Cycling

- Panel 1: A cyclist asks, "Pardon, pour aller à la gare, s'il vous plaît?" (Excuse me, to go to the station, please?).
- Panel 2: The cyclist is told, "Prenez la première à droite, puis la deuxième à gauche." (Take the first to the right, then the second to the left).
- Panel 3: The cyclist is told, "La gare est à droite." (The station is to the right). A map shows a path starting from a red dot, going right, then left, then right again to a pink box labeled 'G'.

Row 2: Roller Skating

- Panel 1: A roller skater asks, "Pour aller à l'auberge de jeunesse, s'il vous plaît?" (To go to the youth hostel, please?).
- Panel 2: The skater is told, "Allez tout droit jusqu'à la gare..." (Go straight to the station...).
- Panel 3: The skater is told, "puis, prenez la troisième rue à droite." (then, take the third street to the right). A map shows a path starting from a red dot, going straight, then right three times to a pink box labeled 'A', and then left to a pink box labeled 'G'.









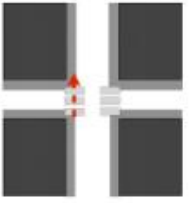



Row 3: Driving a Car

- Panel 1: A driver asks, "Pour aller au syndicat d'initiative, s'il vous plaît?" (To go to the tourist office, please?).
- Panel 2: The driver is told, "En voiture? Continuez tout droit..." (In a car? Continue straight...).
- Panel 3: The driver is told, "Puis prenez la première rue à gauche." (Then take the first street to the left). A map shows a path starting from a red dot, going straight, then left to a pink box labeled 'S'.

↓ AUDIO ↓



LES DIRECTIONS

 <p>Tournez à gauche.</p>	 <p>Tournez à droite.</p>	 <p>Continuez tout droit.</p>
 <p>Prenez la première à droite.</p>	 <p>Prenez la première à gauche.</p>	 <p>Prenez la deuxième à droite.</p>
 <p>Prenez la deuxième à gauche.</p>	 <p>Passez devant une boulangerie.</p>	 <p>Traversez la rue.</p>
 <p>L'hôpital est au coin de la rue de la Loire et de l'avenue du Temps.</p>	 <p>L'hôpital est au bout de la rue à droite.</p>	 <p>L'hôpital est au bout de la rue à gauche.</p>